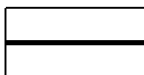


LEGENDA

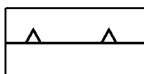
USTALENIA OBOWIĄZUJĄCE



granica obszaru objętego planem miejscowym



linia rozgraniczająca tereny o różnym przeznaczeniu
lub różnych zasadach zagospodarowania

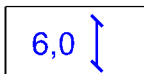


nieprzekraczalna linia zabudowy



MN

teren zabudowy mieszkaniowej jednorodzinnej



6,0

wymiary

OZNACZENIA INFORMACYJNE



obsługa komunikacyjna



KDG-D

informacyjne oznaczenie dróg zlokalizowanych poza
granicami planu, wynikających z obowiązującego MPZP

*Obszar objęty planem w całości zlokalizowany jest
w granicach udokumentowanego Głównego Zbiornika
Wód Podziemnych nr 406 Niecka Lubelska*