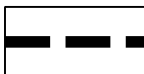



# LEGENDA

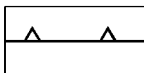
## USTALENIA OBOWIAZUJĄCE



granica obszaru objętego planem miejscowym



linia rozgraniczająca tereny o różnym przeznaczeniu  
lub różnych zasadach zagospodarowania



nieprzekraczalna linia zabudowy



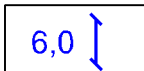
teren zabudowy mieszkaniowej jednorodzinnej



teren zabudowy zagrodowej



teren komunikacji drogowej wewnętrznej



wymiary

## OZNACZENIA INFORMACYJNE



obsługa komunikacyjna



informacyjne oznaczenie dróg zlokalizowanych poza  
granicami planu, wynikających z obowiązującego MPZP

*Obszar objęty planem w całości zlokalizowany jest  
w granicach udokumentowanego Głównego Zbiornika  
Wód Podziemnych nr 406 Niecka Lubelska*