


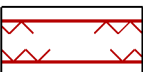





# LEGENDA

## USTALENIA OBOWIĄZUJĄCE

	granica obszaru objętego planem miejscowym
	linia rozgraniczająca tereny o różnym przeznaczeniu lub różnych zasadach zagospodarowania
	teren zabudowy mieszkaniowej jednorodzinnej
	granica pasa technologicznego linii elektroenergetycznej

## OZNACZENIA INFORMACYJNE

	istniejąca linia elektroenergetyczna średniego napięcia
	obsługa komunikacyjna
	informacyjne oznaczenie dróg zlokalizowanych poza granicami planu, wynikających z obowiązującego MPZP

*Obszar objęty planem w całości zlokalizowany jest w granicach udokumentowanego Głównego Zbiornika Wód Podziemnych nr 406 Niecka Lubelska*