

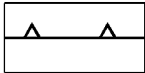

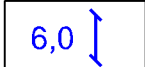




LEGENDA

USTALENIA OBOWIĄZUJĄCE

	granica obszaru objętego planem miejscowym
	linia rozgraniczająca tereny o różnym przeznaczeniu lub różnych zasadach zagospodarowania
	nieprzekraczalna linia zabudowy
	teren zabudowy mieszkaniowej jednorodzinnej lub usług
	wymiary

OZNACZENIA INFORMACYJNE

	obsługa komunikacyjna
	informacyjne oznaczenie dróg zlokalizowanych poza granicami planu, wynikających z obowiązującego MPZP

Tereny wskazane na załączniku w całości położone są w Czerniejowskim Obszarze Chronionego Krajobrazu

Obszar objęty planem w całości zlokalizowany jest w granicach udokumentowanego Głównego Zbiornika Wód Podziemnych nr 406 Niecka Lubelska