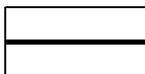


LEGENDA

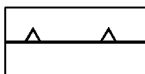
USTALENIA OBOWIĄZUJĄCE



granica obszaru objętego planem miejscowym



linia rozgraniczająca tereny o różnym przeznaczeniu lub różnych zasadach zagospodarowania



nieprzekraczalna linia zabudowy



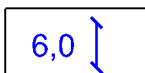
teren zabudowy mieszkaniowej jednorodzinnej



teren komunikacji drogowej wewnętrznej



teren elektroenergetyki



wymiary

OZNACZENIA INFORMACYJNE



obsługa komunikacyjna



informacyjne oznaczenie dróg zlokalizowanych poza granicami planu, wynikających z obowiązującego MPZP

Tereny wskazane na załączniku w całości położone są w Czerniejowskim Obszarze Chronionego Krajobrazu

Obszar objęty planem w całości zlokalizowany jest w granicach udokumentowanego Głównego Zbiornika Wód Podziemnych nr 406 Niecka Lubelska