


# LEGENDA

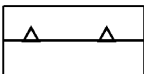
## USTALENIA OBOWIĄZUJĄCE



granica obszaru objętego planem miejscowym



linia rozgraniczająca tereny o różnym przeznaczeniu lub różnych zasadach zagospodarowania



nieprzekraczalna linia zabudowy



teren zabudowy mieszkaniowej jednorodzinnej



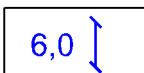
teren elektrowni słonecznej



teren elektroenergetyki



teren zabudowy zagrodowej



wymiary

## OZNACZENIA INFORMACYJNE



obsługa komunikacyjna



informacyjne oznaczenie dróg zlokalizowanych poza granicami planu, wynikających z obowiązującego MPZP

*Obszar objęty planem w całości zlokalizowany jest  
w granicach udokumentowanego Głównego Zbiornika  
Wód Podziemnych nr 406 Niecka Lubelska*